



Estadístico del Padrón Electoral y Lista Nominal de Electores en el Estado de Michoacán

desagregado por sexo, distrito local, municipio, rango de edad y residentes en el extranjero con corte al 18 de noviembre de 2022.



DIRECCIÓN EJECUTIVA DE ORGANIZACIÓN ELECTORAL
Bruselas No. 118, Fracc. Villa Universidad, C.P. 58060,
Morelia, Michoacán, México. Tel. 443 322 14 00.



Estadístico del Padrón Electoral y Lista Nominal de Electores en el Estado de Michoacán desagregado por sexo, distrito local, municipio, rango de edad y residentes en el extranjero con corte al 18 de noviembre de 2022.

Presentación

El Padrón Electoral en Michoacán se encuentra conformado por toda la población que solicita su inscripción al mismo con domicilio en la Entidad, lo anterior, con la finalidad de obtener su Credencial para Votar con Fotografía y así ejercer su derecho al voto.

Por su parte, la Lista Nominal de electores en el Estado de Michoacán está conformada por la población que solicito su inscripción al Padrón Electoral correspondiente a la Entidad y que cuentan con su Credencial para Votar con Fotografía vigente.

La importancia de conocer los datos relacionados con el Padrón Electoral y la Lista Nominal de Electores consiste en su relación directa con la determinación del número de las casillas electorales a instalarse en el territorio michoacano y la cantidad de documentación electoral a producir en los distintos procesos electorales locales, entre otras más.

En el presente informe se da cuenta a los integrantes de la Comisión de Organización Electoral del Instituto, sobre los datos estadísticos que conforman el Padrón Electoral y el Listado Nominal en el Estado de Michoacán, la información se presenta desagregada por sexo a nivel Estatal, Distrito Local, Municipal, rango de edad y un apartado correspondiente a los Michoacanos Residentes en el Extranjero.

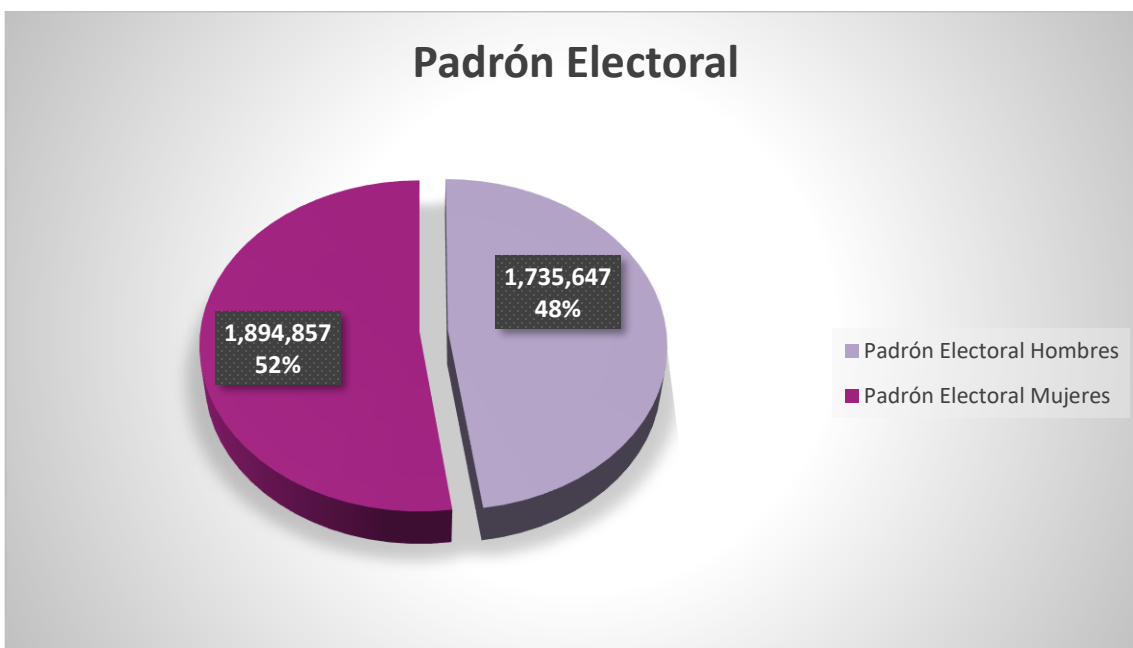
Los datos estadísticos mostrados en el presente documento fueron obtenidos de la página de Internet del INE, con fecha de corte al día 18 de noviembre del año 2022, en la categoría de datos abiertos, tema Padrón Electoral, información que puede ser consultada en la siguiente liga <https://ine.mx/transparencia/datos-abiertos/#/archivo/datos-por-rangos-de-edad-entidad-de-origen-y-sexo-del-padron-electoral-y-lista-nominal-2022>



1. Padrón Electoral y Lista Nominal a nivel Estatal.

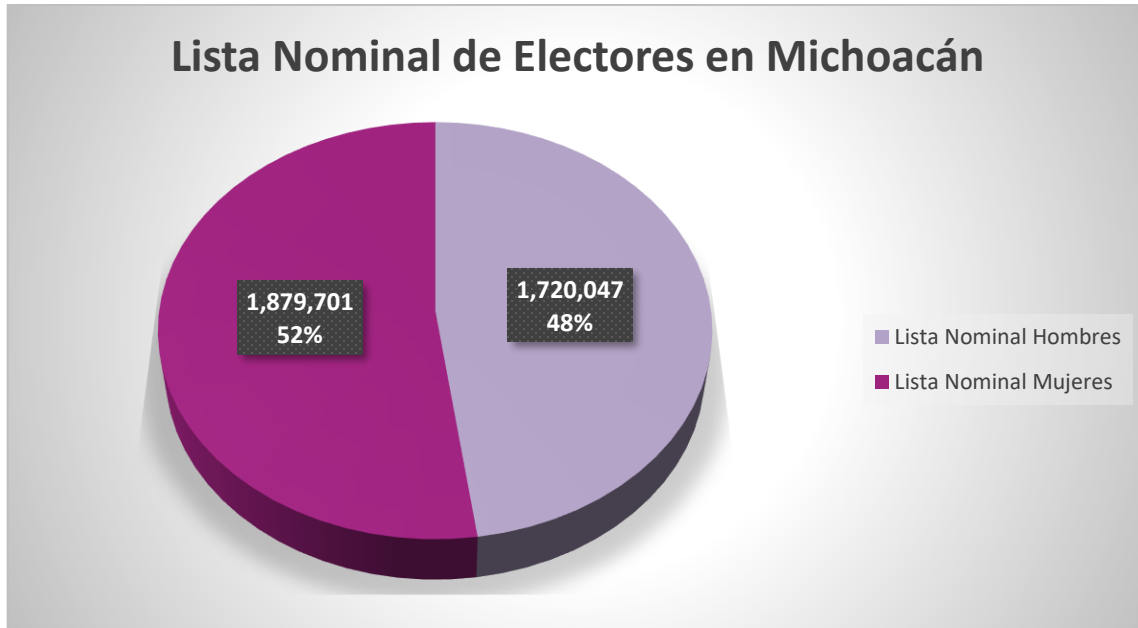
En el Estado de Michoacán de Ocampo con corte al día 18 de noviembre del año 2022, se cuenta con un total de 3,630,504 michoacanos y michoacanas inscritos en el Padrón Electoral, la información completa se muestra en la siguiente tabla:

Padrón Electoral en Michoacán		
Padrón Electoral Hombres	Padrón Electoral Mujeres	Padrón Electoral
1,735,647	1,894,857	3,630,504



En lo correspondiente a los datos relativos a la Lista Nominal, dicha cifra asciende a 3,599,748 michoacanos y michoacanas que cuentan con su credencial para votar con fotografía vigente y están en condiciones de ejercer su voto, tal y como se muestra en la siguiente tabla:

Lista Nominal de Electores en Michoacán		
Lista Nominal Hombres	Lista Nominal Mujeres	Lista Nominal
1,720,047	1,879,701	3,599,748



2. Padrón Electoral y Lista Nominal de electores por Distrito Electoral Local.

En lo que respecta a la información del Padrón Electoral en los 24 distritos electorales locales que conforman nuestra geografía electoral, la información se muestra a continuación:

Distrito	Cabecera Distrital	Padrón Electoral Hombres	Padrón Electoral Mujeres	Padrón Electoral
01	La Piedad	75,886	84,483	160,369
02	Puruándiro	84,797	92,023	176,820
03	Maravatío de Ocampo	73,028	80,541	153,569
04	Jiquilpan De Juárez	78,798	86,694	165,492
05	Paracho de Verduzco	68,635	78,066	146,701
06	Zamora	72,338	80,820	153,158
07	Zacapu	79,274	86,301	165,575
08	Tarímbaro	67,534	74,404	141,938
09	Los Reyes de Salgado	71,248	76,893	148,141
10	Morelia	78,996	88,009	167,005
11	Morelia	78,371	88,061	166,432
12	Ciudad Hidalgo	75,205	82,979	158,184
13	Zitácuaro	70,050	78,339	148,389
14	Uruapan	68,322	76,049	144,371
15	Pátzcuaro	73,210	81,904	155,114



Distrito	Cabecera Distrital	Padrón Electoral Hombres	Padrón Electoral Mujeres	Padrón Electoral
16	Morelia	72,695	80,703	153,398
17	Morelia	76,518	87,262	163,780
18	Huetamo De Núñez	69,131	70,836	139,967
19	Tacámbaro de Codallos	68,997	72,824	141,821
20	Uruapan	61,701	69,410	131,111
21	Coalcomán de Vázquez Pallares	66,360	66,179	132,539
22	Múgica	67,860	70,614	138,474
23	Apatzingán de la Constitución	66,014	69,718	135,732
24	Lázaro Cárdenas	70,679	71,745	142,424
Total		1,735,647	1,894,857	3,630,504

Por su parte, en lo relativo a los datos de la Lista Nominal a nivel de Distrito Local, se muestran en la siguiente tabla:

Distrito	Cabecera Distrital	Lista Nominal Hombres	Lista Nominal Mujeres	Lista Nominal
01	La Piedad	75,060	83,708	158,768
02	Puruándiro	83,915	91,115	175,030
03	Maravatío de Ocampo	72,490	80,015	152,505
04	Jiquilpan De Juárez	77,910	85,830	163,740
05	Paracho de Verduzco	67,860	77,310	145,170
06	Zamora	71,797	80,292	152,089
07	Zacapu	78,435	85,404	163,839
08	Tarímbaro	66,894	73,828	140,722
09	Los Reyes de Salgado	70,497	76,163	146,660
10	Morelia	78,355	87,376	165,731
11	Morelia	77,728	87,412	165,140
12	Ciudad Hidalgo	74,541	82,364	156,905
13	Zitácuaro	69,589	77,907	147,496
14	Uruapan	67,814	75,565	143,379
15	Pátzcuaro	72,635	81,370	154,005
16	Morelia	72,064	80,053	152,117
17	Morelia	75,890	86,543	162,433
18	Huetamo De Núñez	68,345	70,135	138,480
19	Tacámbaro de Codallos	68,399	72,291	140,690
20	Uruapan	61,339	68,985	130,324
21	Coalcomán de Vázquez Pallares	65,582	65,437	131,019
22	Múgica	67,276	70,002	137,278
23	Apatzingán de la Constitución	65,500	69,286	134,786
24	Lázaro Cárdenas	70,132	71,310	141,442
Total		1,720,047	1,879,701	3,599,748



3. Padrón Electoral y Lista Nominal de Electores a Nivel Municipal.

La información del Padrón Electoral para los 113 municipios del Estado dividida por sexo se muestra en la siguiente tabla:

Csv.	Nombre del Municipio	Padrón Electoral Hombres	Padrón Electoral Mujeres	Padrón Electoral
01	Acuitzio	4,302	4,762	9,064
02	Aguililla	5,566	5,583	11,149
03	Álvaro Obregón	8,202	8,936	17,138
04	Angamacutiro	6,102	6,584	12,686
05	Angangueo	3,920	4,297	8,217
06	Apatzingán	45,021	48,124	93,145
07	Aporo	1,373	1,567	2,940
08	Aquila	9,826	9,522	19,348
09	Ario	13,623	14,511	28,134
10	Arteaga	8,016	8,189	16,205
11	Briseñas	3,125	3,259	6,384
12	Buenavista	16,147	16,584	32,731
13	Carácuaro	3,829	3,694	7,523
14	Charapan	4,476	5,430	9,906
15	Charo	8,415	8,946	17,361
16	Chavinda	4,742	5,017	9,759
17	Cheran	6,719	7,673	14,392
18	Chilchota	13,766	15,770	29,536
19	Chinicuila	2,025	1,738	3,763
20	Chucándiro	2,462	2,578	5,040
21	Churintzio	3,064	3,175	6,239
22	Churumuco	5,036	5,107	10,143
23	Coahuayana	5,878	5,693	11,571
24	Coalcomán de Vázquez Palleares	7,419	7,270	14,689
25	Coeneo	9,143	10,090	19,233
26	Cojumatlán de Régules	4,082	4,348	8,430
27	Contepec	11,588	12,650	24,238
28	Copándaro	3,640	4,012	7,652
29	Cotija	8,328	8,886	17,214
30	Cuitzeo	11,155	12,591	23,746
31	Ecuandureo	5,379	6,081	11,460
32	Epitacio Huerta	5,848	5,993	11,841
33	Erongaricuaró	5,885	6,490	12,375
34	Gabriel Zamora	8,139	8,534	16,673



Csv.	Nombre del Municipio	Padrón Electoral Hombres	Padrón Electoral Mujeres	Padrón Electoral
35	Hidalgo	43,576	48,971	92,547
36	Huandacareo	4,909	5,573	10,482
37	Huaniqueo	3,660	3,975	7,635
38	Huetamo	16,406	16,978	33,384
39	Huiramba	3,280	3,559	6,839
40	Indaparapeo	6,728	7,276	14,004
41	Irimbo	5,980	6,758	12,738
42	Ixtlán	5,659	6,019	11,678
43	Jacona	25,513	27,764	53,277
44	Jiménez	6,074	6,535	12,609
45	Jiquilpan	15,802	17,639	33,441
46	José Sixto Verduzco	10,143	10,954	21,097
47	Juárez	5,322	5,621	10,943
48	Jungapeo	7,510	7,694	15,204
49	La Huacana	11,733	12,137	23,870
50	La Piedad	38,706	43,563	82,269
51	Lagunillas	2,613	2,796	5,409
52	Lázaro Cárdenas	70,679	71,745	142,424
53	Los Reyes	28,199	30,770	58,969
54	Madero	7,151	7,182	14,333
55	Maravatío	30,947	34,502	65,449
56	Marcos Castellanos	4,875	5,384	10,259
57	Morelia	306,580	344,035	650,615
58	Morelos	3,816	4,170	7,986
59	Múgica	16,551	17,797	34,348
60	Nahuatzen	10,332	11,740	22,072
61	Nocupetaro	3,593	3,497	7,090
62	Nuevo Parangaricutiro	7,299	7,903	15,202
63	Nuevo Urecho	3,174	3,177	6,351
64	Numarán	4,691	5,110	9,801
65	Ocampo	8,391	9,064	17,455
66	Pajacuarán	7,497	8,214	15,711
67	Panindícuaro	6,954	7,600	14,554
68	Paracho	12,706	14,640	27,346
69	Parácuaro	9,481	9,859	19,340
70	Pátzcuaro	33,592	38,283	71,875
71	Penjamillo	7,623	8,283	15,906
72	Peribán	10,988	11,201	22,189
73	Purépero	6,549	6,960	13,509
74	Puruándiro	29,414	31,759	61,173
75	Queréndaro	5,568	5,830	11,398
76	Quiroga	10,464	11,801	22,265



Csv.	Nombre del Municipio	Padrón Electoral Hombres	Padrón Electoral Mujeres	Padrón Electoral
77	Sahuayo	26,824	30,022	56,846
78	Salvador Escalante	17,674	19,211	36,885
79	San Lucas	7,310	7,365	14,675
80	Santa Ana Maya	5,578	6,218	11,796
81	Senguio	7,711	8,194	15,905
82	Susupuato	3,595	3,533	7,128
83	Tacámbaro	28,012	29,895	57,907
84	Tancítaro	11,512	11,735	23,247
85	Tangamandapio	11,821	12,766	24,587
86	Tangancicuaro	13,655	15,073	28,728
87	Tanhuato	5,538	6,320	11,858
88	Taretan	5,901	6,083	11,984
89	Tarímbaro	34,184	37,713	71,897
90	Tepalcatepec	8,511	8,588	17,099
91	Tingambato	5,608	6,233	11,841
92	Tingüindín	5,659	6,198	11,857
93	Tiquicheo de Nicolas Romero	5,267	5,067	10,334
94	Tlalpujhua	9,581	10,877	20,458
95	Tlazazalca	4,001	4,002	8,003
96	Tocumbo	4,811	5,085	9,896
97	Tumbiscatío	2,657	2,531	5,188
98	Turicato	12,316	12,977	25,293
99	Tuxpan	9,615	10,906	20,521
100	Tuzantla	6,264	6,198	12,462
101	Tzintzuntzan	5,587	6,254	11,841
102	Tzitzio	4,013	3,780	7,793
103	Uruapan	122,724	137,556	260,280
104	Venustiano Carranza	9,007	9,841	18,848
105	Villamar	7,688	8,171	15,859
106	Vista Hermosa	7,586	7,987	15,573
107	Yurécuaro	11,089	12,337	23,426
108	Zacapu	29,556	32,502	62,058
109	Zamora	72,338	80,820	153,158
110	Zináparo	1,760	1,878	3,638
111	Zinapécuaro	19,333	20,902	40,235
112	Ziracuaretiro	6,653	7,059	13,712
113	Zitácuaro	57,739	64,978	122,717
Total		1,735,647	1,894,857	3,630,504

En lo correspondiente a la información del Listado Nominal de Electores a nivel municipal, se muestra a continuación:



Csv.	Nombre del Municipio	Lista Nominal Hombres	Lista Nominal Mujeres	Lista Nominal
01	Acuitzio	4,258	4,718	8,976
02	Aguililla	5,533	5,533	11,066
03	Álvaro Obregón	8,104	8,852	16,956
04	Angamacutiro	6,035	6,520	12,555
05	Angangueo	3,881	4,272	8,153
06	Apatzingán	44,672	47,832	92,504
07	Aporo	1,355	1,551	2,906
08	Aquila	9,574	9,297	18,871
09	Ario	13,481	14,392	27,873
10	Arteaga	7,930	8,093	16,023
11	Briseñas	3,087	3,217	6,304
12	Buenavista	16,020	16,450	32,470
13	Carácuaro	3,787	3,659	7,446
14	Charapan	4,414	5,363	9,777
15	Charo	8,350	8,875	17,225
16	Chavinda	4,674	4,938	9,612
17	Cheran	6,608	7,569	14,177
18	Chilchota	13,601	15,601	29,202
19	Chinicuila	2,007	1,724	3,731
20	Chucándiro	2,427	2,543	4,970
21	Churintzio	3,004	3,121	6,125
22	Churumuco	4,999	5,077	10,076
23	Coahuayana	5,783	5,619	11,402
24	Coalcomán de Vázquez Pallares	7,327	7,191	14,518
25	Coeneo	9,063	10,016	19,079
26	Cojumatlán de Regules	4,037	4,306	8,343
27	Contepec	11,507	12,550	24,057
28	Copándaro	3,590	3,954	7,544
29	Cotija	8,225	8,797	17,022
30	Cuitzeo	11,057	12,507	23,564
31	Ecuandureo	5,305	6,021	11,326
32	Epitacio Huerta	5,805	5,960	11,765
33	Erongaricuario	5,807	6,421	12,228
34	Gabriel Zamora	8,062	8,462	16,524
35	Hidalgo	43,310	48,709	92,019
36	Huandacareo	4,855	5,507	10,362
37	Huaniqueo	3,621	3,928	7,549
38	Huetamo	16,127	16,709	32,836
39	Huiramba	3,248	3,539	6,787
40	Indaparapeo	6,623	7,196	13,819
41	Irimbo	5,949	6,730	12,679
42	Ixtlán	5,573	5,950	11,523
43	Jacona	25,320	27,555	52,875
44	Jiménez	5,986	6,449	12,435



Csv.	Nombre del Municipio	Lista Nominal Hombres	Lista Nominal Mujeres	Lista Nominal
45	Jiquilpan	15,600	17,443	33,043
46	José Sixto Verduzco	10,053	10,856	20,909
47	Juárez	5,270	5,596	10,866
48	Jungapeo	7,435	7,638	15,073
49	La Huacana	11,670	12,044	23,714
50	La Piedad	38,379	43,216	81,595
51	Lagunillas	2,588	2,766	5,354
52	Lázaro Cárdenas	70,132	71,310	141,442
53	Los Reyes	27,950	30,539	58,489
54	Madero	7,085	7,130	14,215
55	Maravatío	30,726	34,270	64,996
56	Marcos Castellanos	4,815	5,352	10,167
57	Morelia	304,037	341,384	645,421
58	Morelos	3,782	4,129	7,911
59	Múgica	16,404	17,630	34,034
60	Nahuatzen	10,200	11,628	21,828
61	Nocupetaro	3,550	3,465	7,015
62	Nuevo Parangaricutiro	7,234	7,834	15,068
63	Nuevo Urecho	3,148	3,158	6,306
64	Numarán	4,635	5,073	9,708
65	Ocampo	8,294	8,955	17,249
66	Pajacuarán	7,418	8,141	15,559
67	Panindícuaro	6,855	7,503	14,358
68	Paracho	12,595	14,518	27,113
69	Parácuaro	9,404	9,780	19,184
70	Pátzcuaro	33,387	38,092	71,479
71	Penjamillo	7,534	8,188	15,722
72	Peribán	10,895	11,110	22,005
73	Purépero	6,482	6,889	13,371
74	Puruándiro	29,177	31,538	60,715
75	Queréndaro	5,509	5,778	11,287
76	Quiroga	10,379	11,717	22,096
77	Sahuayo	26,531	29,708	56,239
78	Salvador Escalante	17,491	19,051	36,542
79	San Lucas	7,233	7,290	14,523
80	Santa Ana Maya	5,510	6,147	11,657
81	Senguio	7,649	8,144	15,793
82	Susupuato	3,568	3,502	7,070
83	Tacámbaro	27,806	29,697	57,503
84	Tancítaro	11,424	11,674	23,098
85	Tangamandapio	11,695	12,654	24,349
86	Tangancícuaro	13,450	14,873	28,323
87	Tanhuato	5,485	6,272	11,757
88	Taretan	5,852	6,031	11,883
89	Tarímbaro	33,873	37,447	71,320
90	Tepalcatepec	8,443	8,513	16,956



Csv.	Nombre del Municipio	Lista Nominal Hombres	Lista Nominal Mujeres	Lista Nominal
91	Tingambato	5,572	6,194	11,766
92	Tingüindín	5,597	6,132	11,729
93	Tiquicheo De Nicolas Romero	5,205	5,012	10,217
94	Tlalpujagua	9,499	10,810	20,309
95	Tlazazalca	3,851	3,837	7,688
96	Tocumbo	4,767	5,039	9,806
97	Tumbiscatio	2,635	2,514	5,149
98	Turicato	12,219	12,889	25,108
99	Tuxpan	9,529	10,821	20,350
100	Tuzantla	6,220	6,168	12,388
101	Tzintzuntzan	5,542	6,205	11,747
102	Tzitzio	3,971	3,740	7,711
103	Uruapan	121,919	136,716	258,635
104	Venustiano Carranza	8,913	9,735	18,648
105	Villamar	7,589	8,064	15,653
106	Vista Hermosa	7,509	7,928	15,437
107	Yurécuaro	10,943	12,200	23,143
108	Zacapu	29,332	32,250	61,582
109	Zamora	71,797	80,292	152,089
110	Zináparo	1,736	1,855	3,591
111	Zinapécuaro	19,099	20,681	39,780
112	Ziracuaretiro	6,576	6,993	13,569
113	Zitácuaro	57,414	64,680	122,094
Total		1,720,047	1,879,701	3,599,748

4. Padrón Electoral y Lista Nominal de electores por rango de edad.

En cuanto al rango de edad, esta se divide por 5 categorías, mismas que van de los 18 años a los 65 y más; también es dividida por sexo, información que a continuación se presenta:

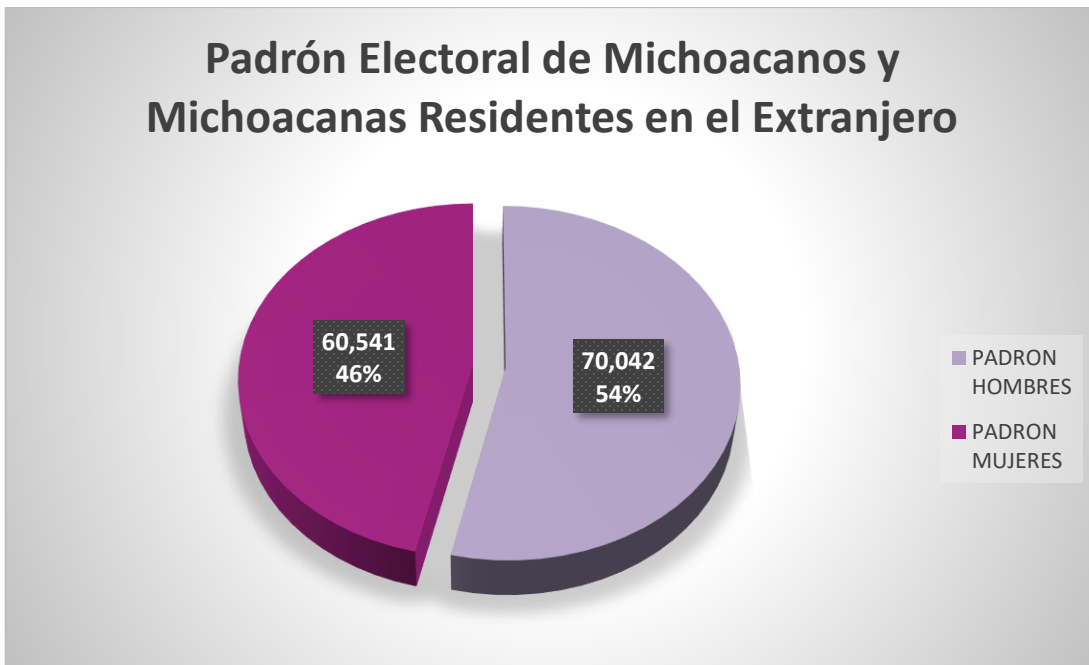
Rango de Edad	Padrón Electoral Hombres	Padrón Electoral Mujeres	Lista Nominal Hombres	Lista Nominal Mujeres
18-29 años	486,161	498,490	481,083	493,655
30-39 años	358,381	389,520	355,601	387,057
40-49 años	305,022	334,078	302,643	331,752
50-59 años	243,652	278,004	241,300	275,567
60 y más años	342,431	394,765	339,420	391,670
Total	1,735,647	1,894,857	1,720,047	1,879,701



5. Padrón Electoral y Lista Nominal de la ciudadanía Michoacana residente en el Extranjero.

A continuación, se presenta la información de los y las ciudadanas michoacanas residentes en el extranjero que han solicitado su inscripción al Padrón Electoral, con fecha de corte al día 18 de noviembre del año 2022:

Padrón Electoral Hombres	Padrón Electoral Mujeres	Padrón Electoral de Michoacanos y Michoacanas Residentes en el Extranjero
70,042	60,541	130,583

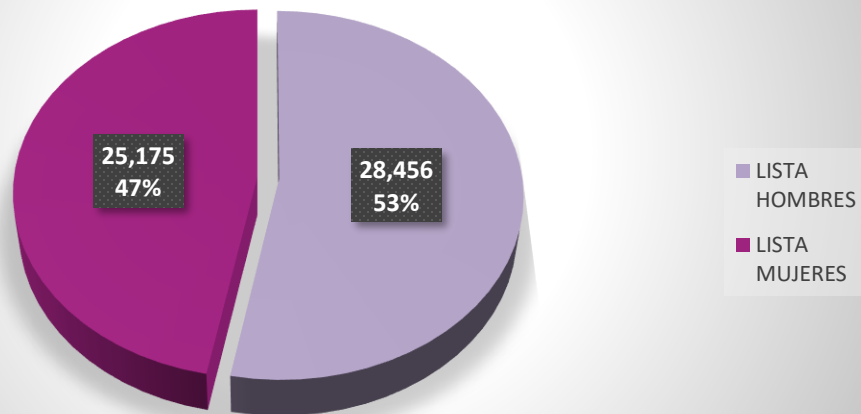


El listado nominal de ciudadanas y ciudadanos michoacanos residentes en el extranjero se muestra a continuación:

Lista Nominal Hombres	Lista Nominal Mujeres	Lista Nominal de Michoacanos y Michoacanas Residentes en el Extranjero
28,456	25,175	53,631



Lista Nominal de Michoacanos y Michoacanas Residentes en el Extranjero



La información estadística fue presentada en la Sesión Ordinaria de la Comisión de Organización Electoral de fecha 30 de noviembre de 2022.

